

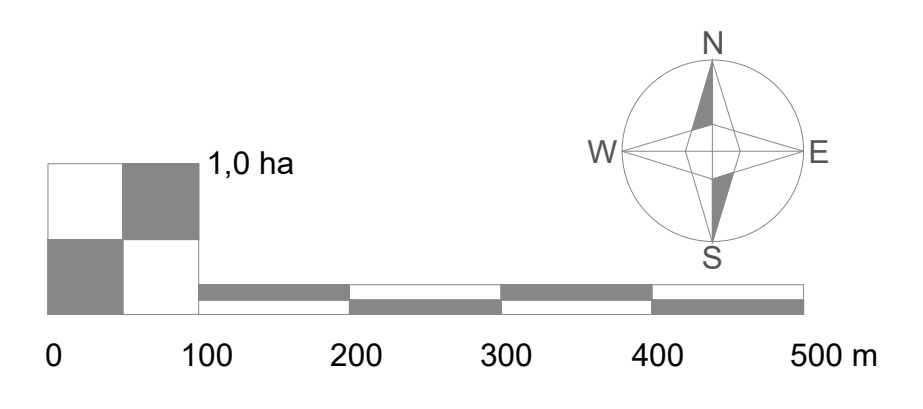
TUMAČ PLANSKOG ZNAKOVLJA
GRANICA GRADEVINSKOG PODRUČJA NASELJA


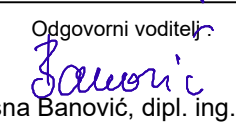

- IZGRADENI DIO
- NEIZGRADENI UREĐENI DIO
- NEIZGRADENI NEUREĐENI DIO

- GRANICA IZDVOJENOG GRADEVINSKOG PODRUČJA IZVAN NASELJA**
- IZGRADENI DIO
 - NEIZGRADENI UREĐENI DIO
 - NEIZGRADENI NEUREĐENI DIO

NAMJENA GRADEVINSKOG PODRUČJA

- STAMBENA NAMJENA
- MJEŠOVITA NAMJENA pretežito povremeno stanovanje
- MJEŠOVITA NAMJENA pretežito stanovanje
- MJEŠOVITA NAMJENA pretežito stambeno-poslovna
- MJEŠOVITA NAMJENA pretežito poljoprivredna gospodarstva
- GOSPODARSKA NAMJENA proizvodna-pretežito industrijska
- GOSPODARSKA NAMJENA proizvodna-pretežito zanatska
- GOSPODARSKA NAMJENA proizvodna-energetska
- GOSPODARSKA NAMJENA proizvodna-pretežito poljoprivredna
- JAVNA I DRUŠTVENA NAMJENA
- SPORTSKO-REKREACIJSKA NAMJENA
- JAVNE ZELENE POVRŠINE
- GROBLJA
- INFRASTRUKTURNI SUSTAVI



Županija : BJELOVARSKO-BILOGORSKA ŽUPANIJA	Općina : OPĆINA VELIKI GRĐEVAC
Naziv prostornog plana : II. IZMJENE I DOPUNE PROSTORNOG PLANA UREĐENJA OPĆINE VELIKI GRĐEVAC	
Naziv kartografskog prikaza : GRADEVINSKO PODRUČJE NASELJE CREMUŠINA	
Broj kartografskog prikaza : 4.a	Mjerilo kartografskog prikaza : 1 : 5 000
Odluka o izradi: II. izmjena i dopuna Prostornog plana uređenja Općine Veliki Grđevac "Sl. glasnik Općine Veliki Grđevac" broj 2/20	Odluka o donošenju: II. izmjena i dopuna Prostornog plana uređenja Općine Veliki Grđevac "Sl. glasnik Općine Veliki Grđevac" broj _/20
Javna rasprava je objavljena: u listu "Bjelovarski list" od _ _ 2020. godine	Javni uvid je održan: od _ _ do _ _ 2020. godine
Odgovorna osoba za provođenje javne rasprave: Igor Đurek, dipl. ing. agr.	m.p.
Mišljenje prema članku 107. Zakona o prostornom uređenju ("Narodne novine" broj 153/13, 65/17, 114/18, 39/19 i 98/19): temeljem članka 107. stavka 4. se ne pribavlja	
Pravna osoba koja je izradila nacrt prijedloga plana : ZAVOD ZA PROSTORNO UREĐENJE BJELOVARSKO-BILOGORSKE ŽUPANIJE	
Ravnatelj: Saša Križ, dipl. ing. arh.	 m.p.
Odgovorni voditelj:  Vesna Banović, dipl. ing. arh.	 VESNA BANOVIĆ dipl.ing.arh. OVLASŦENA ARHITEKTICA URBANISTICA m.p. A-U 137
Stručni tim u izradi nacrta prijedloga plana : Saša Križ, dipl. ing. arh. Dragica Bajsić, mag. ing. arch. Vesna Banović, dipl. ing. arh. Goran Kepćija, mag. geog. Damir Lihter, dipl. ing. građ. Alenka Bašić Igor Pavičić, dipl. ing. šum.	
Predsjednik općinskog vijeća : Zvonimir Nejedli	m.p.
Istovjetnost ovog prostornog plana s tekomikim ovjerava: PRIJEDLOG	
Dragutin Troščan	m.p.